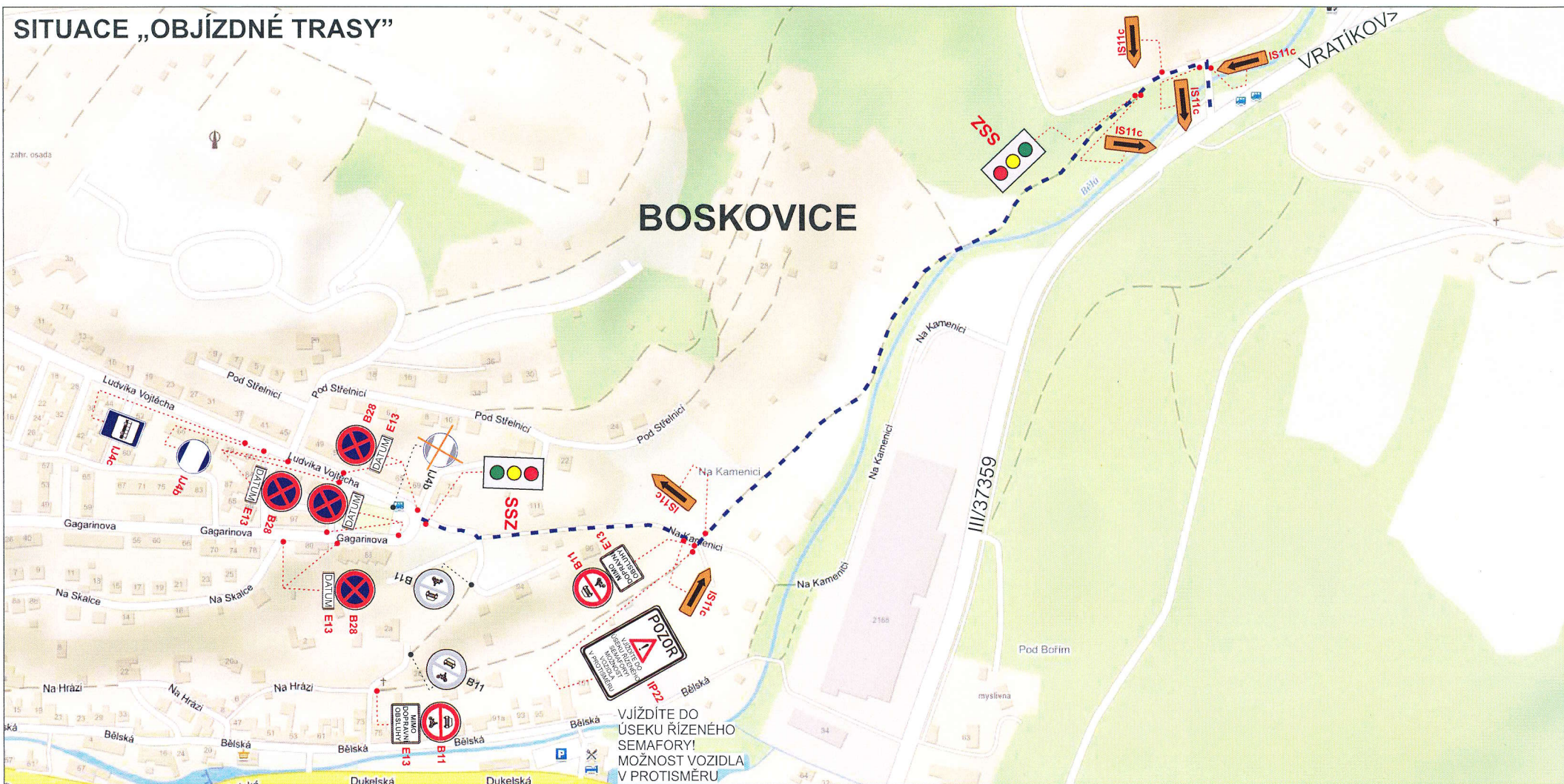





# SITUACE „OBJÍZDNÉ TRASY”



-  I4b PŘESUNUTÁ ZASTÁVKA
-  I4b STÁVAJÍCÍ ZASTÁVKA
-  SSZ VZDÁLENOST MEZI SEMAFORY JE 880m
-  B28 PŘECHODNÉ DZ, BUDE OSAZENO 7 DNÍ PŘED ZAČÁTKEM AKCE
-  B11 STÁVAJÍCÍ DZ


POLICIE ČESKÉ REPUBLIKY  
KRAJSKÉ ŘEDITELSTVÍ POLICIE  
JIHOMORAVSKÉHO KRAJE  
ÚZEMNÍ ODBOR BLANSKO  
DOPRAVNÍ INSPEKTORÁT  
678 11 BLANSKO, BEZRUČOVA 31

Č.j. KRPB *41864* /ČJ-2018-060106-TES  
Dle § 77 odst. 3, zák. č. 361/2000Sb  
o provozu na pozemních komunikacích,  
souhlasím s návrhem PDZ, ZUK A UZÁVÍRKOU

por. Ing. Jiří Tesař  
315326  
*19.2.2018*

Použitě dopravní značení bude v základní velikosti a v reflexní třídě 1.

K návrhu dopravního značení bylo využito:  
TP 66 Zásady pro označování pracovních míst na pozemních komunikacích, II. vydání



**DoZBos**  
dopravní značení

DoZBos s.r.o.  
Otakara Kubína 17  
680 01 Boskovice  
Tel.: 723 660 675  
E-mail: dozbos@dozbos.cz  
<http://www.dozbos.cz>

VYKRAČOVÁL: Ing. Mgr. Josef JANIK	KONTROLOVAL: Mgr. Veronika PAVLASOVÁ	DATUM: 02/2018	STUPEŇ: 1
OBJEKT: BOSKOVICE - DUKELSKÁ, KANALIZACE A VODOVOD			
NAZEV VÝKRESU: BOSKOVICE - DUKELSKÁ, KANALIZACE A VODOVOD			ČÍSLO VÝKRESU: 1
POZNÁMKA: OBJÍZDNÁ TRASA PRO MĚSTO			